



Zonenplan Siedlung Mutation Parzelle Nr. 915 (Lehengasse)

Situation 1:1'000

Exemplar **Stand Verfahren: Kantonale Vorprüfung**
Stand Dokument: 21.06.2022

Inventar Nr.

Beschluss des Gemeinderates:
Beschluss der Gemeindeversammlung:
Referendumsfrist:
Abstimmung:
Publikation der Planaufgabe im Amtsblatt
Planaufgabe:

Nr.

Namens des Gemeinderates
Die Gemeindepräsidentin:

Der Geschäftsleiter:

Jeanne Locher-Polier

Stefan Friedli

Vom Regierungsrat des Kantons Basel-Landschaft genehmigt
mit Beschluss Nr. vom

Publikation des Regierungsratsbeschlusses
im Amtsblatt Nr. vom

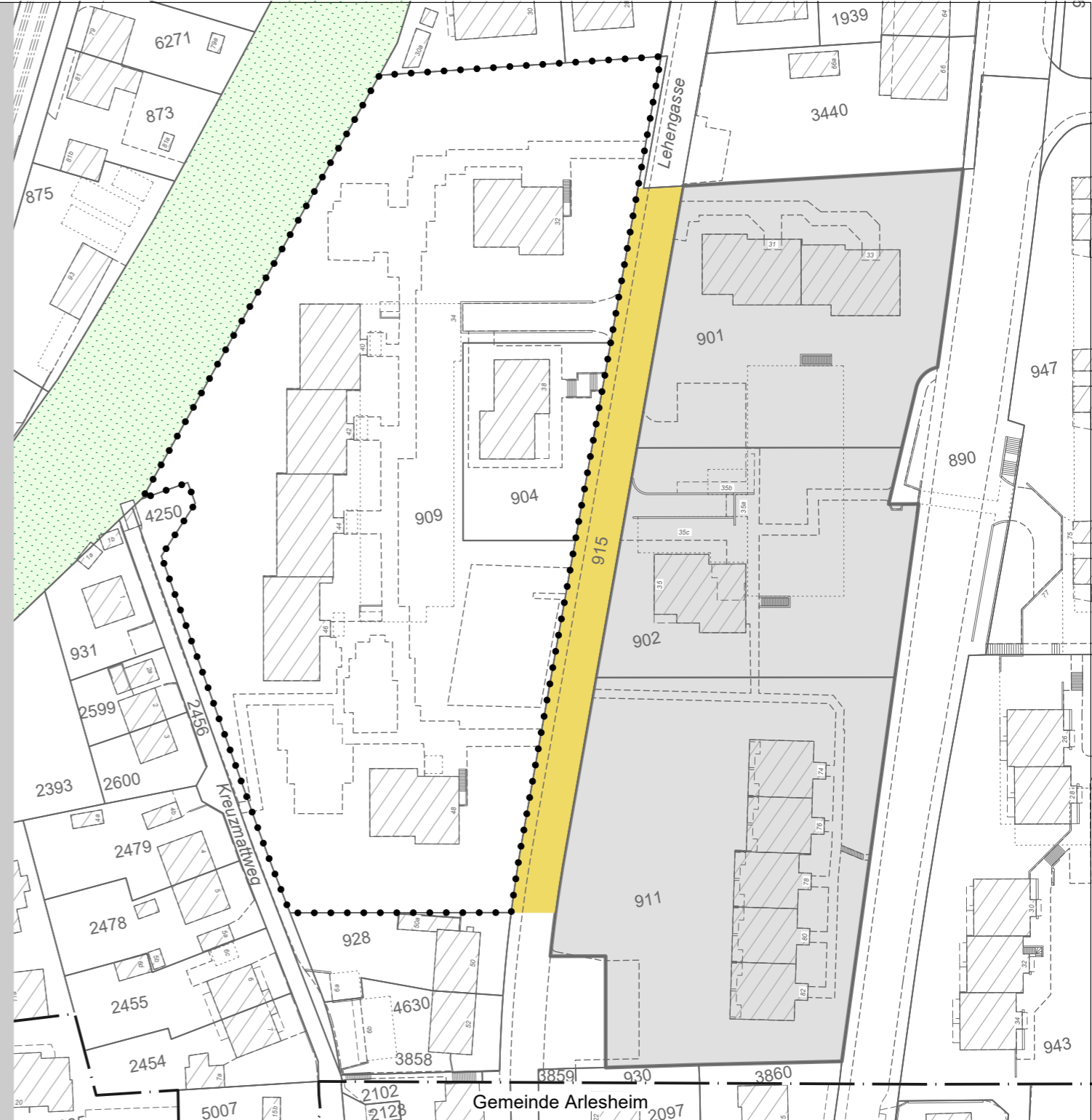
Die Landschaftsplanerin:

Elisabeth Heer Dietrich

SR Stierli + Ruggli
Ingenieure + Raumplaner AG
Unterdorfstrasse 38
4415 Lausen 061 926 84 30


rev.	Datum	Projekt	Gez.	Geprüft	Freigabe
	07.06.2022	RC	BJ	RC	
a	21.06.2022	RC	BJ	RC	
b					
c					

Situation




Legende

Verbindlicher Planinhalt

 neu: Strasse innerhalb Zonenplan Siedlung
bisher: Gesamtüberbauung Bündten-Seyis

Orientierender Planinhalt

 Gesamtüberbauung Bündten-Seyis

 Quartierplanung Lehengasse West

 Waldareal

 Gemeindegrenze

